





# SCHEDA 4 A CACCIA DI GIGANTI

Nome /tipologia del bosco	
Data di rilevamento	
Nome del rilevatore (o classe, o gruppo)	

<b>Posizione</b> 	<b>Comune</b>
	<b>Località</b>
	<b>Coordinate GPS</b> x.....    y.....


<b>Dati identificativi e dendrometrici</b> 	<b>Specie</b>
	<b>Altezza rilevata con clinometro (in metri) .....</b>
	<b>Circonferenza (in cm) .....</b> <b>Rilevata ad una altezza di cm .....</b>
	<b>Pendenza (in gradi) .....</b>

<b>Valutazione dello stato</b> 	<b>Buono</b>	<b>Apparentemente in sofferenza</b>	<b>Morto</b>
	<input type="checkbox"/>	<input type="checkbox"/>	<input type="checkbox"/>

<b>Osservazioni sulla corteccia e sulle foglie (presenza di funghi, licheni, muschi, etc.)</b> 	.....
	.....
	.....
	.....
	.....
	.....

# SCHEDA 4 A CACCIA DI GIGANTI

<p>Tracce di fauna rilevate (nidi di uccello, tane di animali, tracce di insetti, etc.)</p> 	<p>.....</p> <p>.....</p> <p>.....</p> <p>.....</p> <p>.....</p> <p>.....</p>
---	---

<p>Appunti e osservazioni</p> 	
--	--